

**LEYENDA:**

**RED DE TELEFONIA:**

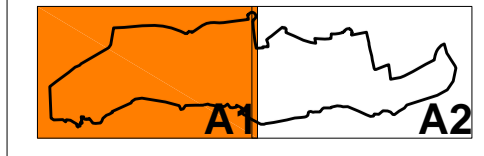
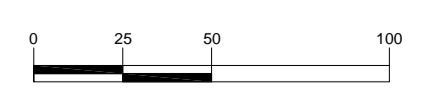
- RED DE TELEFONIA (Orange line)
- ARQUETA (Blue square)
- CAB NA DE TELEFONO (Red square)
- ANTENAS DE TELECOMUNICACIONES (Red square with antenna symbol)

**DELIMITACIONES:**

- DELIMITACION P.E.R.U. (Red dashed line)
- AMBITO DE ESTUDIO (Blue dashed line)

**COSTAS:**

- LIMITE SERVIDUMBRE DE PROTECCION (Pink line)
- LIMITE SERVIDUMBRE DE TRANSITO (Orange line)
- DESLINDE DOM NIO PUBLICO TERRESTRE Y MOJONES (Blue line with dots)



**PLAN PARA LA MODERNIZACIÓN, MEJORA E INCREMENTO DE LA COMPETITIVIDAD DE PUERTO DEL CARMEN, TIAS, LANZAROTE**

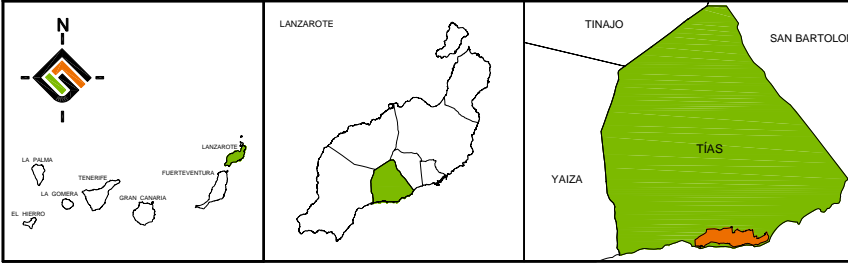
PLANO: ESTADO Y CAPACIDAD DE LAS INFRAESTRUCTURAS Y SERVICIOS

**RED TELEFONIA**

REDACTOR: EQUIPO TÉCNICO DE GESPLAN S.A.U.

FECHA: JULIO 2010  
 ESCALA: 1 : 2000  
 Nº PLANO: 29-A1

Logo of the Ayuntamiento de Tías and Gobierno de Canarias.



**LEYENDA:**

**RED DE TELEFONÍA:**

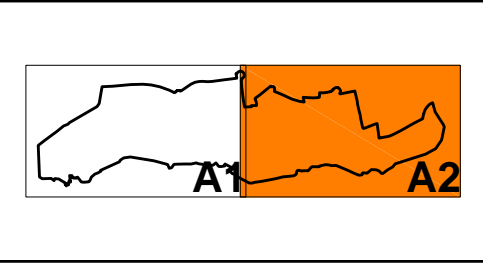
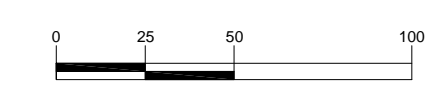
- RED DE TELEFONÍA
- ARQUETA
- CAB NA DE TELÉFONO
- ANTENAS DE TELECOMUNICACIONES

**DELIMITACIONES**

- - - DELIMITACIÓN P.E.U.
- ÁMBITO DE ESTUDIO

**COSTAS**

- LÍMITE SERVIDUMBRE DE PROTECCIÓN
- LÍMITE SERVIDUMBRE DE TRÁNSITO
- DESLINDE DOM NIO PÚBLICO TERRESTRE Y MOJONES



<b>PLAN PARA LA MODERNIZACIÓN, MEJORA E INCREMENTO DE LA COMPETITIVIDAD DE PUERTO DEL CARMEN, TIAS, LANZAROTE</b>		FECHA: <b>JULIO 2010</b>
<b>RED TELEFONÍA</b>		ESCALA: <b>1 : 2000</b>
ESTADO Y CAPACIDAD DE LAS INFRAESTRUCTURAS Y SERVICIOS		Nº PLANO: <b>29-A2</b>
REDACTOR: <b>EQUIPO TÉCNICO DE GESPLAN S.A.U.</b>		